



Castilla-La Mancha

Plan de Actuaciones Preventivas de los Efectos del Exceso de Temperaturas Sobre la Salud

Castilla-La Mancha, 2018

Consejería de Sanidad

Dirección General de Salud Pública y Consumo

Toledo, 26 de Julio de 2018

- La exposición a temperaturas elevadas y la insolación excesivas suponen en sí mismas un riesgo para la salud.
- Para prevenir ese riesgo, todas las personas y especialmente las más sensibles a los efectos del calor (niños, ancianos y enfermos crónicos) deben adoptar las medidas recomendadas por la Consejería de Sanidad:
- <http://www.castillalamancha.es/gobierno/sanidad/estructura/dgsspc/actuaciones/prevenci%C3%B3n-de-los-efectos-de-las-altas-temperaturas-sobre-la-salud-ciudadanos>
- Los índices diarios de ola de calor pretenden valorar el efecto acumulado de la persistencia de temperaturas excesivas.
- El objetivo fundamental de estos índices es servir de indicador para que las autoridades sanitarias y sociales activen los mecanismos de actuación previstos en el *“Plan de Actuaciones Preventivas de los Efectos del Exceso de Temperaturas sobre la Salud”*

Cálculo de los Índices Diarios de Ola de Calor

Si el número de días en que las temperaturas máxima y mínima previstas rebasa simultáneamente las temperaturas umbrales, es cero, el índice sería "0", y el nivel asignado por el Plan de Acciones Preventivas sería "NIVEL 0" (ausencia de riesgo: color verde).

Si el número de días en que las temperaturas máxima y mínima previstas rebasa simultáneamente las temperaturas umbrales, es uno ó dos, los índices serían respectivamente "1" y "2", y el nivel asignado por el Plan de Acciones Preventivas sería "NIVEL 1" (bajo riesgo: color amarillo).

Si el número de días en que las temperaturas máxima y mínima previstas rebasa simultáneamente las temperaturas umbrales, es tres o cuatro, los índices serían respectivamente "3" y "4", y el nivel asignado por el Plan de Acciones Preventivas sería "NIVEL 2" (riesgo medio: color naranja).

Si el número de días en que las temperaturas máxima y mínima previstas rebasa simultáneamente las temperaturas umbrales, es cinco, el índice sería "5", y el nivel asignado por el Plan de Acciones Preventivas sería "NIVEL 3" (alto riesgo: color rojo).

Temperaturas Umbrales Provinciales Castilla-La Mancha, 2018

Provincia	Máxima	Mínima
Albacete	36	20
Ciudad Real	38	26
Cuenca	34	18,6
Guadalajara	38	16
Toledo	38	24

Niveles Provinciales de Alerta - Castilla-La Mancha (Del 26 de Julio al 30 de Julio de 2018)

→ Albacete

- Las temperaturas máximas y mínimas previstas no superan simultáneamente **ningún día** los umbrales establecidos:
 - Nivel 0 (Ausencia de Riesgo).

→ Ciudad Real

- Las temperaturas máximas y mínimas previstas no superan simultáneamente **ningún día** los umbrales establecidos:
 - Nivel 0 (Ausencia de Riesgo).

Niveles Provinciales de Alerta - Castilla-La Mancha (Del 26 de Julio al 30 de Julio de 2018)

→ Cuenca

- Las temperaturas máximas y mínimas previstas no superan simultáneamente **ningún día** los umbrales establecidos:
 - Nivel 0 (Ausencia de Riesgo).

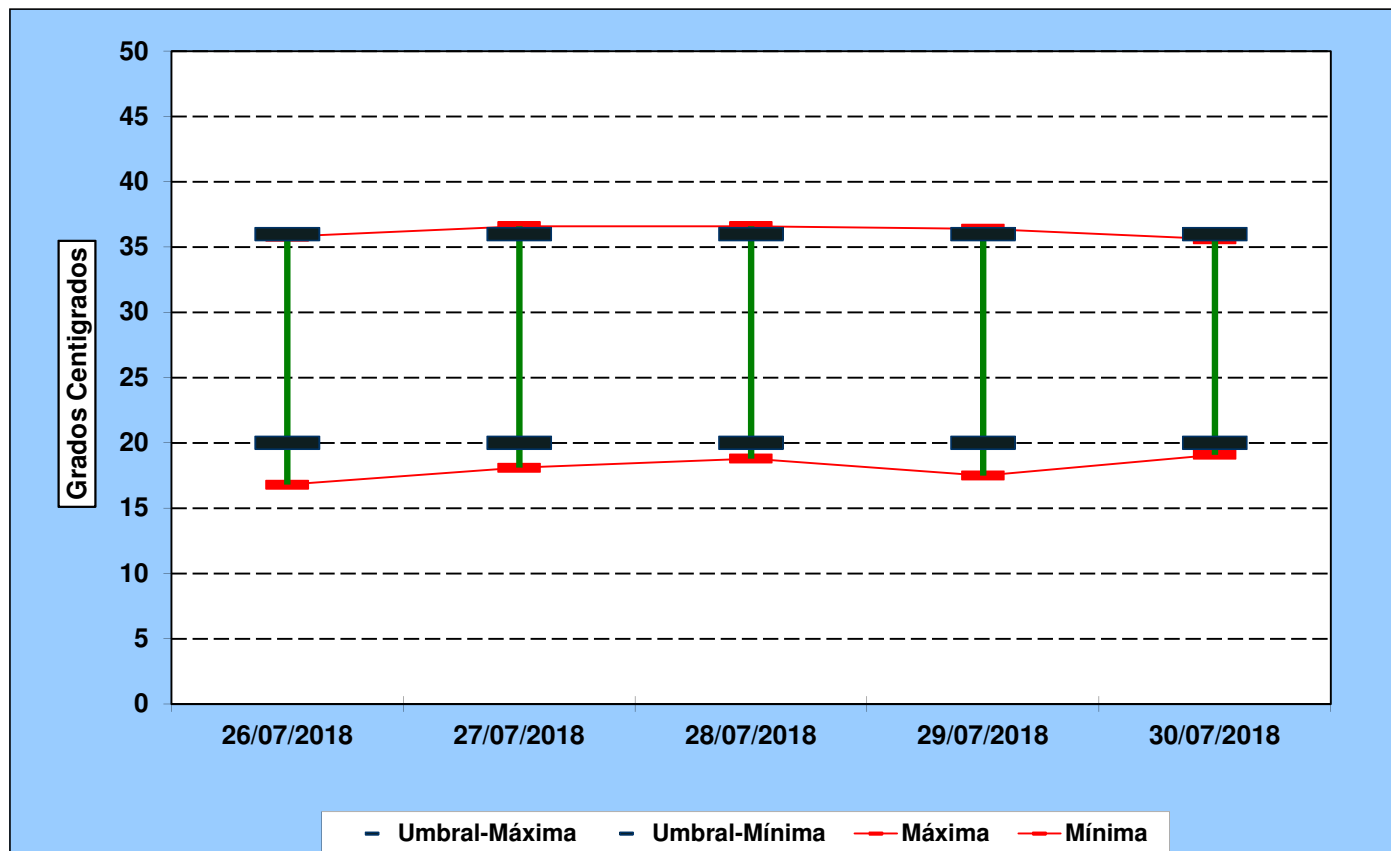
→ Guadalajara

- Las temperaturas máximas y mínimas previstas no superan simultáneamente **ningún día** los umbrales establecidos:
 - Nivel 0 (Ausencia de Riesgo).

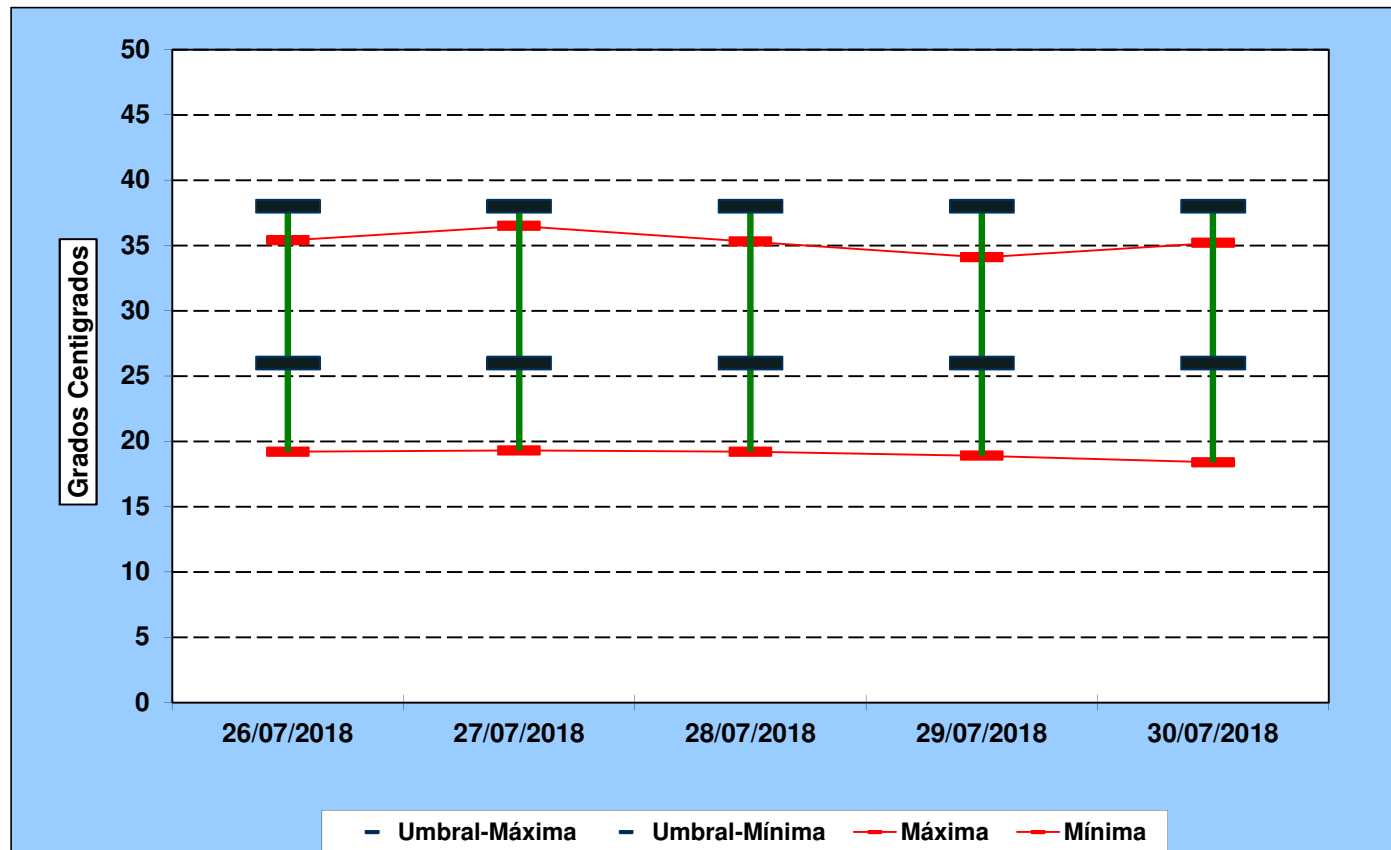
→ Toledo

- Las temperaturas máximas y mínimas previstas no superan simultáneamente **ningún día** los umbrales establecidos:
 - Nivel 0 (Ausencia de Riesgo).

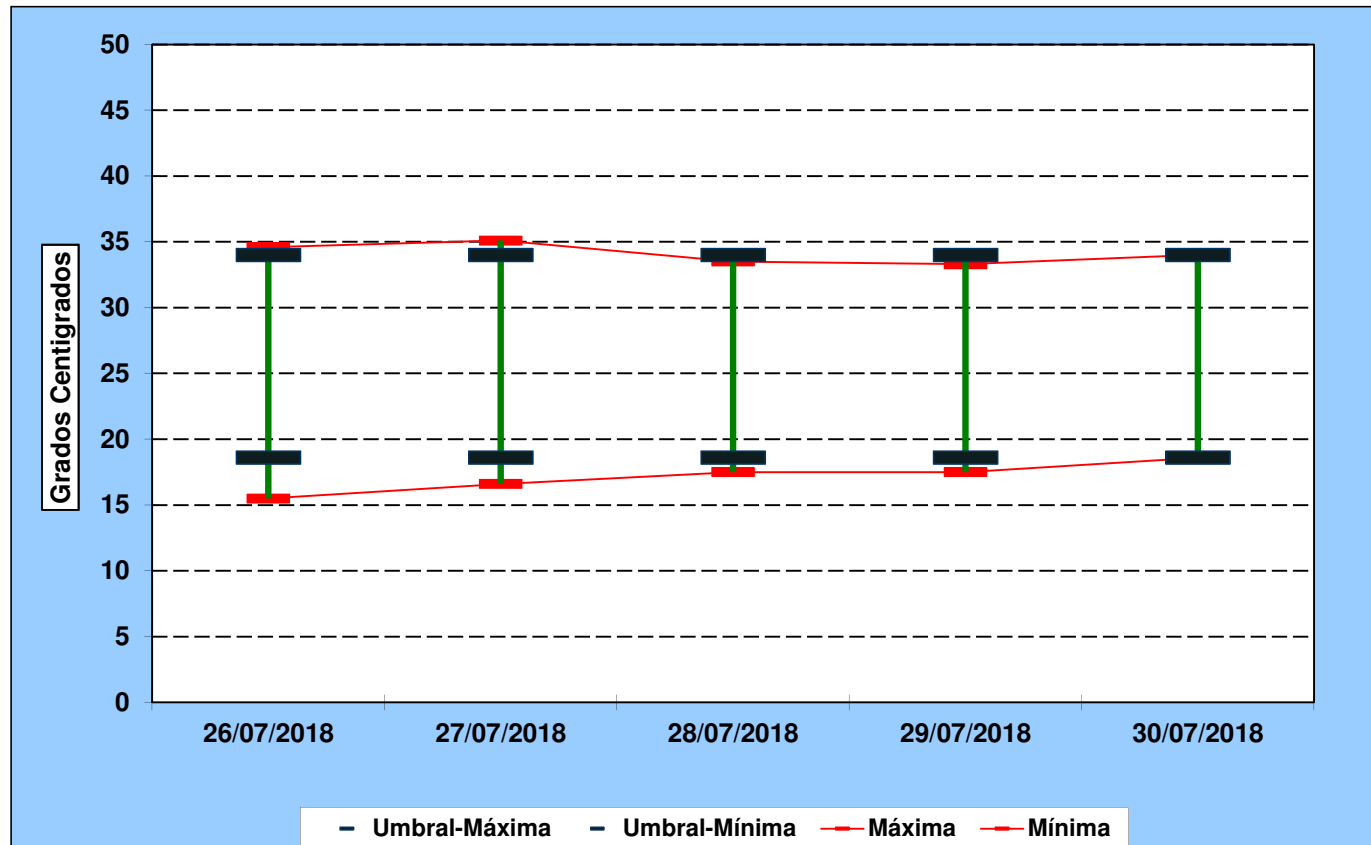
Índice de Ola de Calor en los 5 Próximos Días Albacete



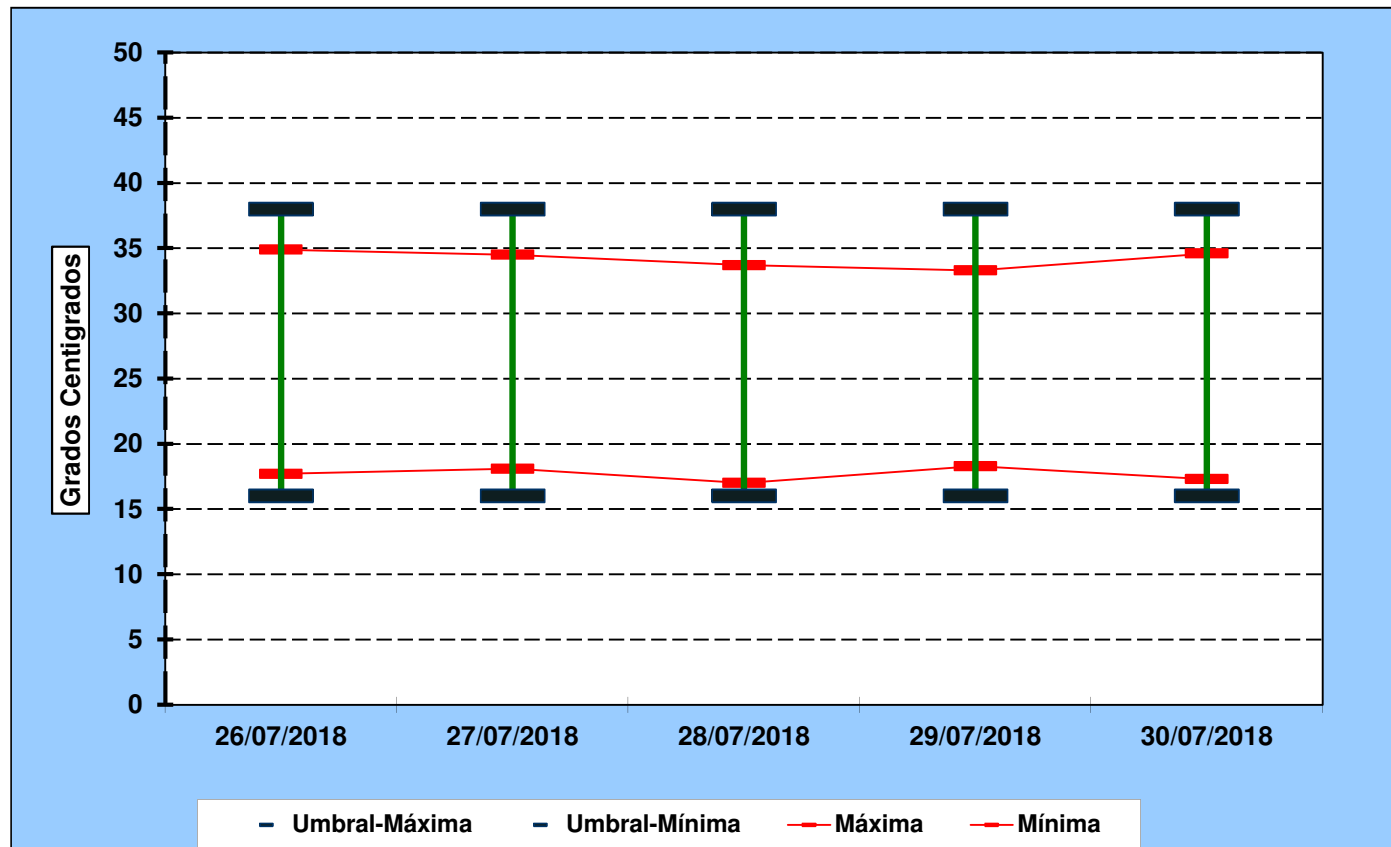
Índice de Ola de Calor en los 5 Próximos Días Ciudad Real



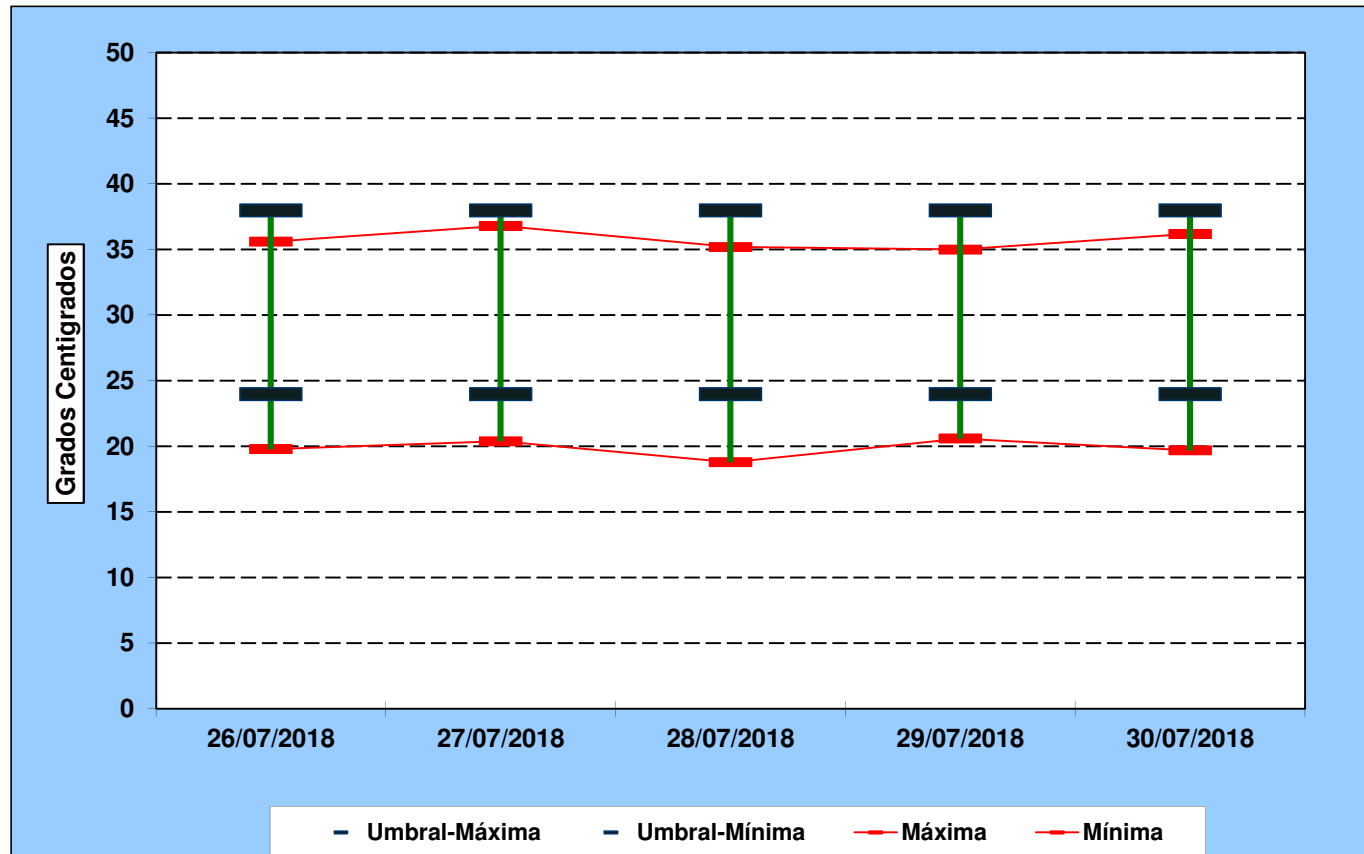
Índice de Ola de Calor en los 5 Próximos Días Cuenca



Índice de Ola de Calor en los 5 Próximos Días Guadalajara



Índice de Ola de Calor en los 5 Próximos Días Toledo



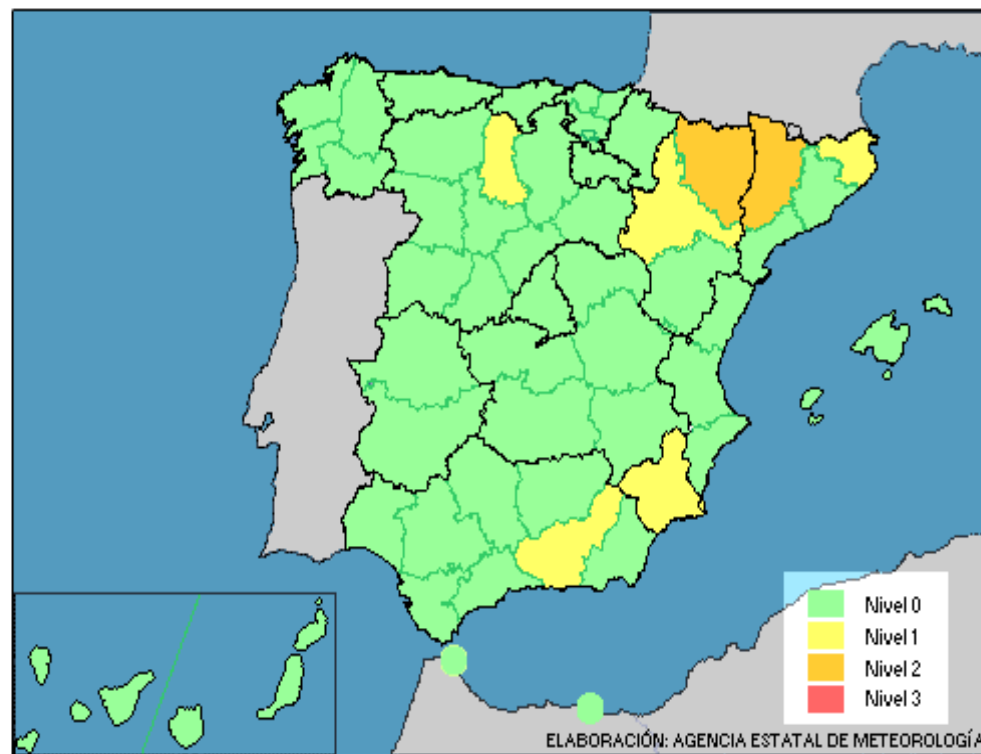
PLAN NACIONAL DE ACTUACIONES PREVENTIVAS DE LOS EFECTOS DEL EXCESO DE TEMPERATURAS SOBRE LA SALUD AÑO 2018 MAPA DE ASIGNACIÓN DE NIVELES

(Basado en las predicciones de temperaturas máximas y mínimas para hoy y los próximos 4 días)

MINISTERIO DE SANIDAD, CONSUMO
Y BIENESTAR SOCIAL

26/07/2018

MINISTERIO PARA
LA TRANSICIÓN ECOLÓGICA

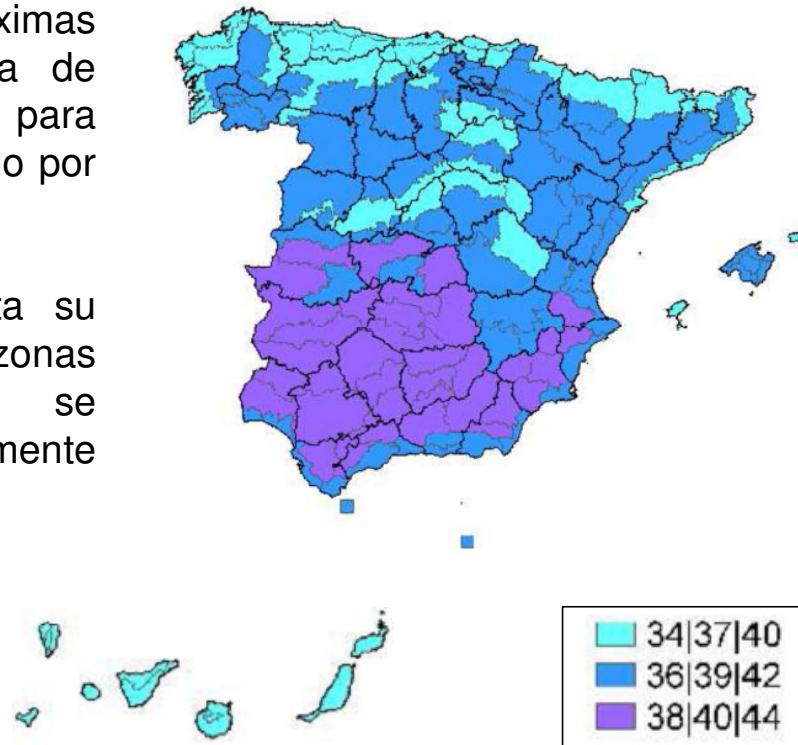


- Nivel 0: Se espera que ningún día sean superadas las temperaturas umbrales.
- Nivel 1: Se esperan de 1 a 2 días con temperaturas que superen los umbrales.
- Nivel 2: Se esperan de 3 a 4 días con temperaturas que superen los umbrales.
- Nivel 3: Se espera que los 5 días sean superadas las temperaturas umbrales.

Mapa de Umbrales de Temperaturas Máximas Diarias por Zonas Provinciales

Mapa de Umbrales de Temperaturas Máximas Diarias por Zonas Provinciales

- Este mapa presenta las temperaturas umbrales máximas que la Agencia Española de Meteorología considera para asignar los niveles de riesgo por superación de las mismas.
- Ha de tenerse en cuenta su presentación por zonas provinciales que no se corresponden necesariamente con capitales de provincia



Zona:



- Nivel Verde: Temperatura Máxima: $< 34^{\circ} \text{ C}$
- Nivel Amarillo: Temperatura Máxima: $\geq 34^{\circ} \text{ C} \ \& \ < 37^{\circ} \text{ C}$
- Nivel Naranja: Temperatura Máxima: $\geq 37^{\circ} \text{ C} \ \& \ < 40^{\circ} \text{ C}$
- Nivel Rojo: Temperatura Máxima: $\geq 40^{\circ} \text{ C}$

Zona:



- Nivel Verde: Temperatura Máxima: $< 36^{\circ} \text{ C}$
- Nivel Amarillo: Temperatura Máxima: $\geq 36^{\circ} \text{ C} \ \& \ < 39^{\circ} \text{ C}$
- Nivel Naranja: Temperatura Máxima: $\geq 39^{\circ} \text{ C} \ \& \ < 42^{\circ} \text{ C}$
- Nivel Rojo: Temperatura Máxima: $\geq 42^{\circ} \text{ C}$

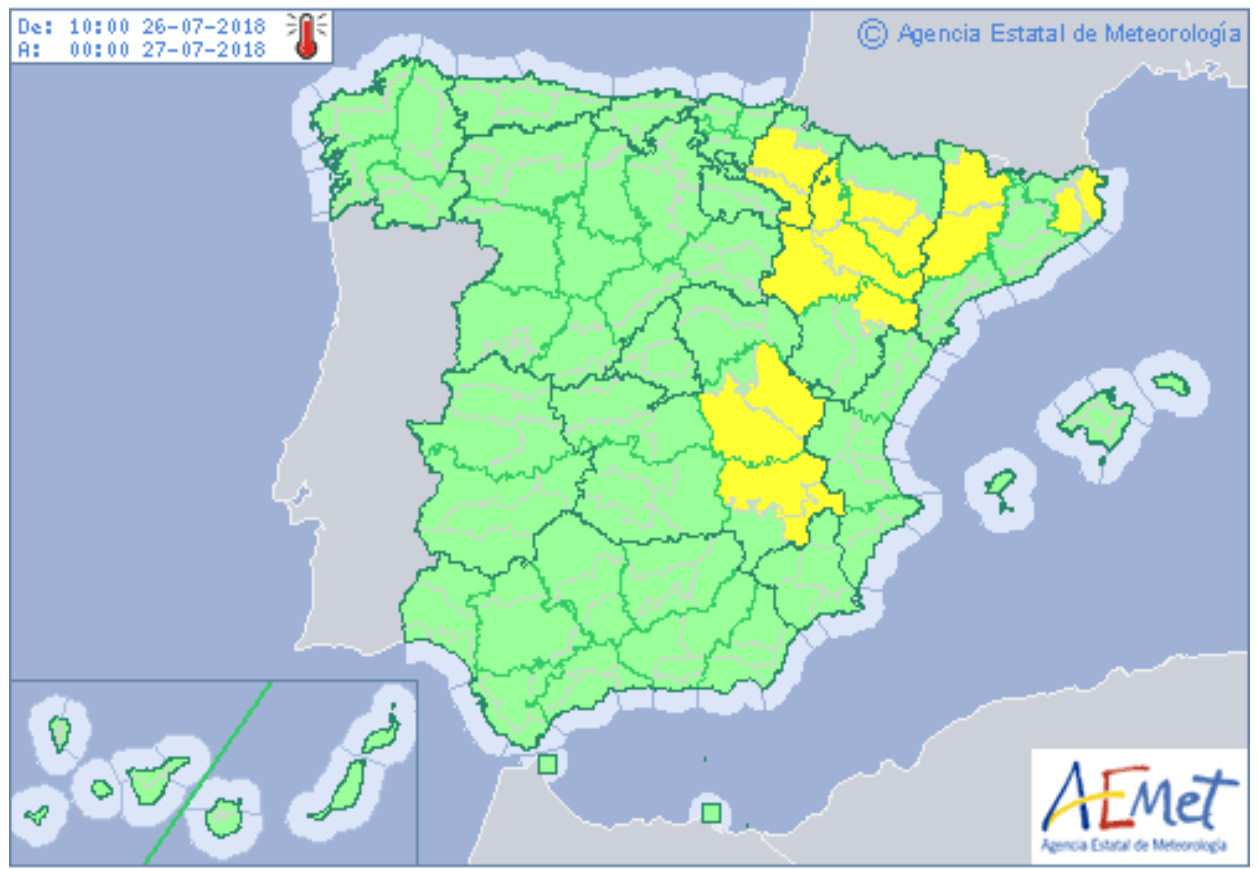
Zona:



- Nivel Verde: Temperatura Máxima: $< 38^{\circ} \text{ C}$
- Nivel Amarillo: Temperatura Máxima: $\geq 38^{\circ} \text{ C} \ \& \ < 40^{\circ} \text{ C}$
- Nivel Naranja: Temperatura Máxima: $\geq 40^{\circ} \text{ C} \ \& \ < 44^{\circ} \text{ C}$
- Nivel Rojo: Temperatura Máxima: $\geq 44^{\circ} \text{ C}$

Niveles de Riesgo según las Temperaturas Máximas Diarias Previstas para el Día: 26/07/2018 (España)

Basado en superación de temperaturas máximas para el día de hoy



- Sin riesgo
- Riesgo
- Riesgo importante
- Riesgo extremo

Niveles de Riesgo según las Temperaturas Máximas Diarias Castilla-La Mancha (26/07/2018)

➔ Las temperaturas máximas previstas para el día de hoy (26/07/2018) indican la declaración de las siguientes alertas:

❖ **Alerta Amarilla ➔ Bajo Riesgo**, en las siguientes zonas geográficas:

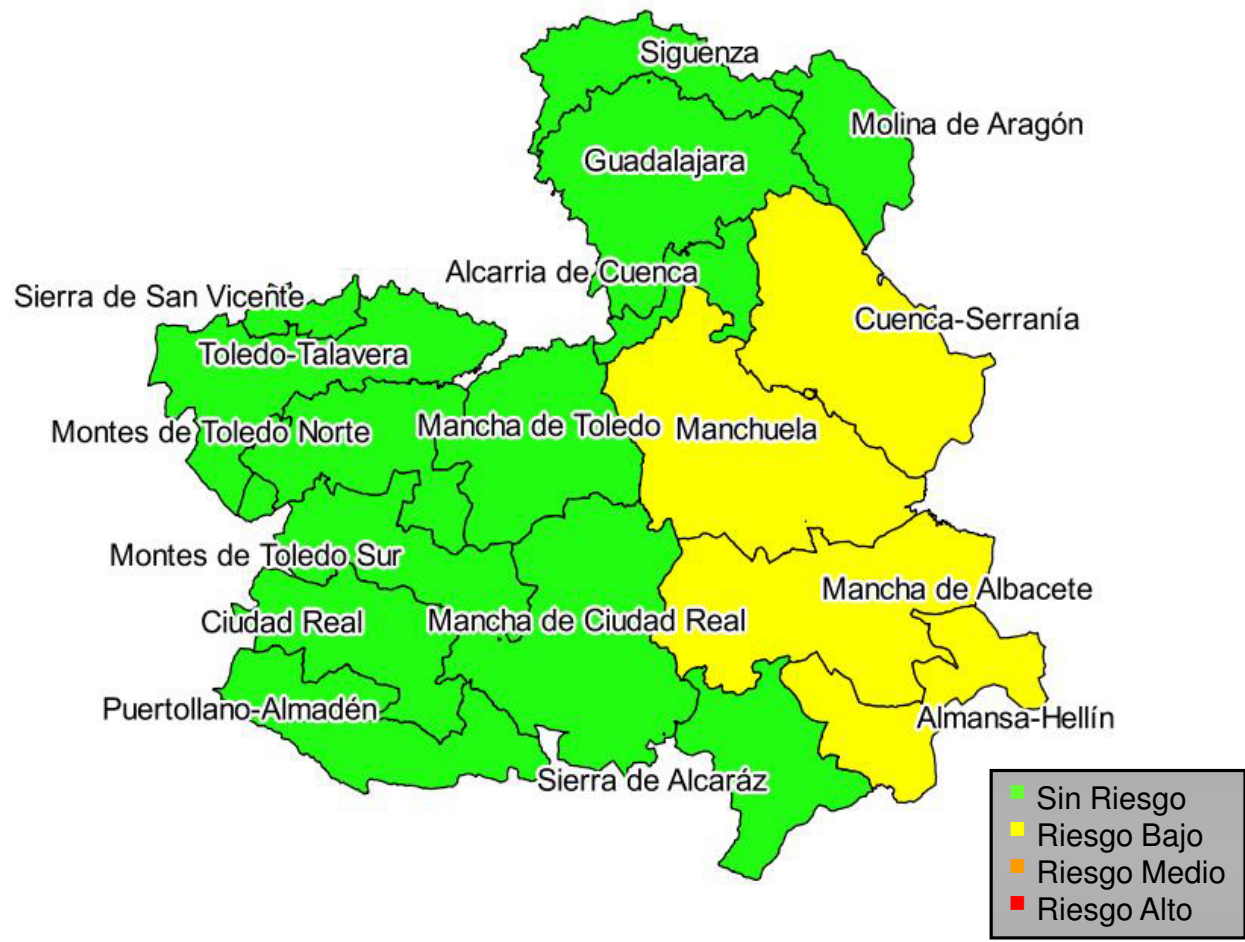
➤ Provincia de Albacete

- Zona de Almansa-Hellín
- Zona de la Mancha de Albacete

➤ Provincia de Cuenca

- Zona de Cuenca-Serranía
- Zona de la Manchuela

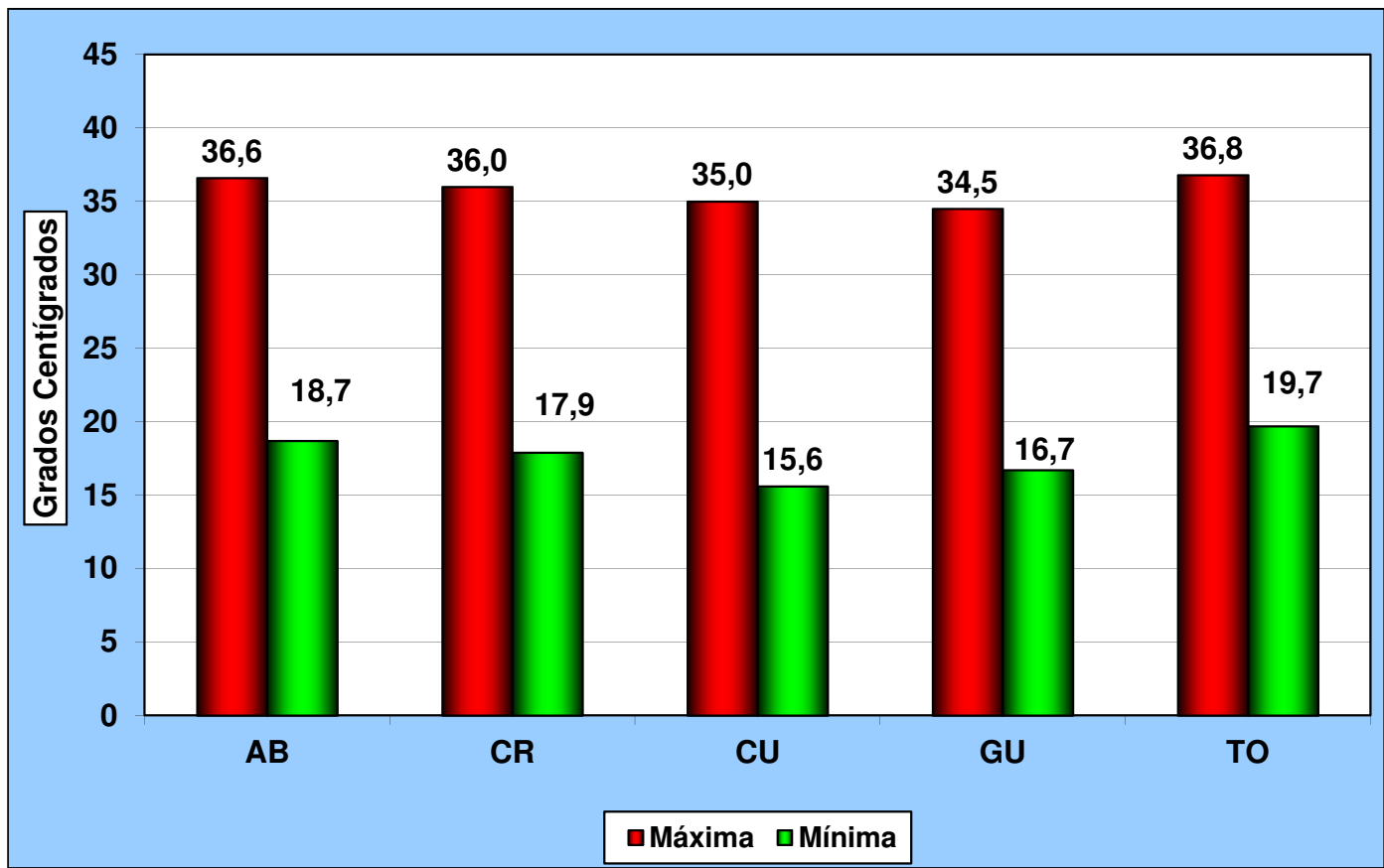
Niveles de Riesgo según las Temperaturas Máximas Diarias Previstas para el Día: 26/07/2018 (Castilla-La Mancha)



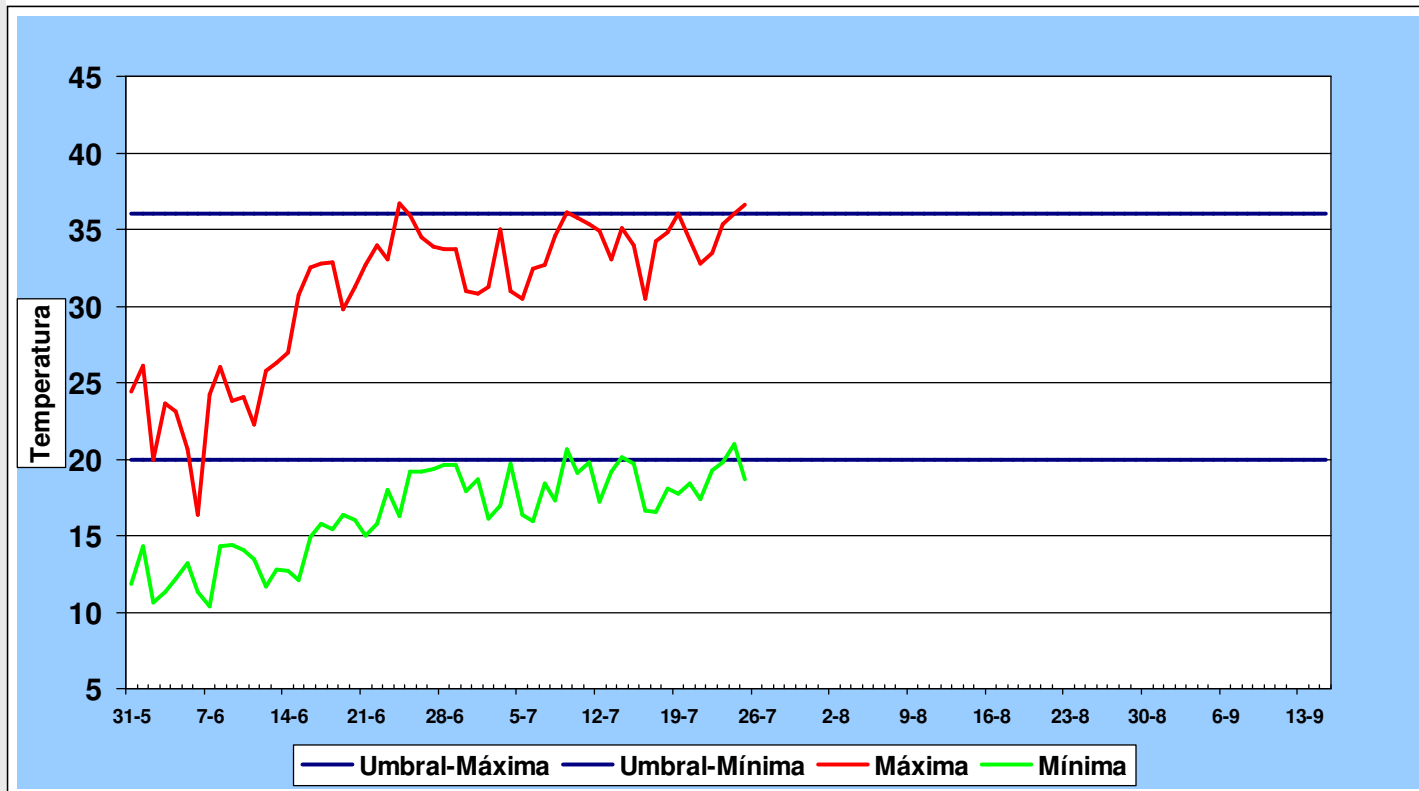
Temperaturas Provinciales Observadas

31 de Mayo al 25 de Julio de 2018

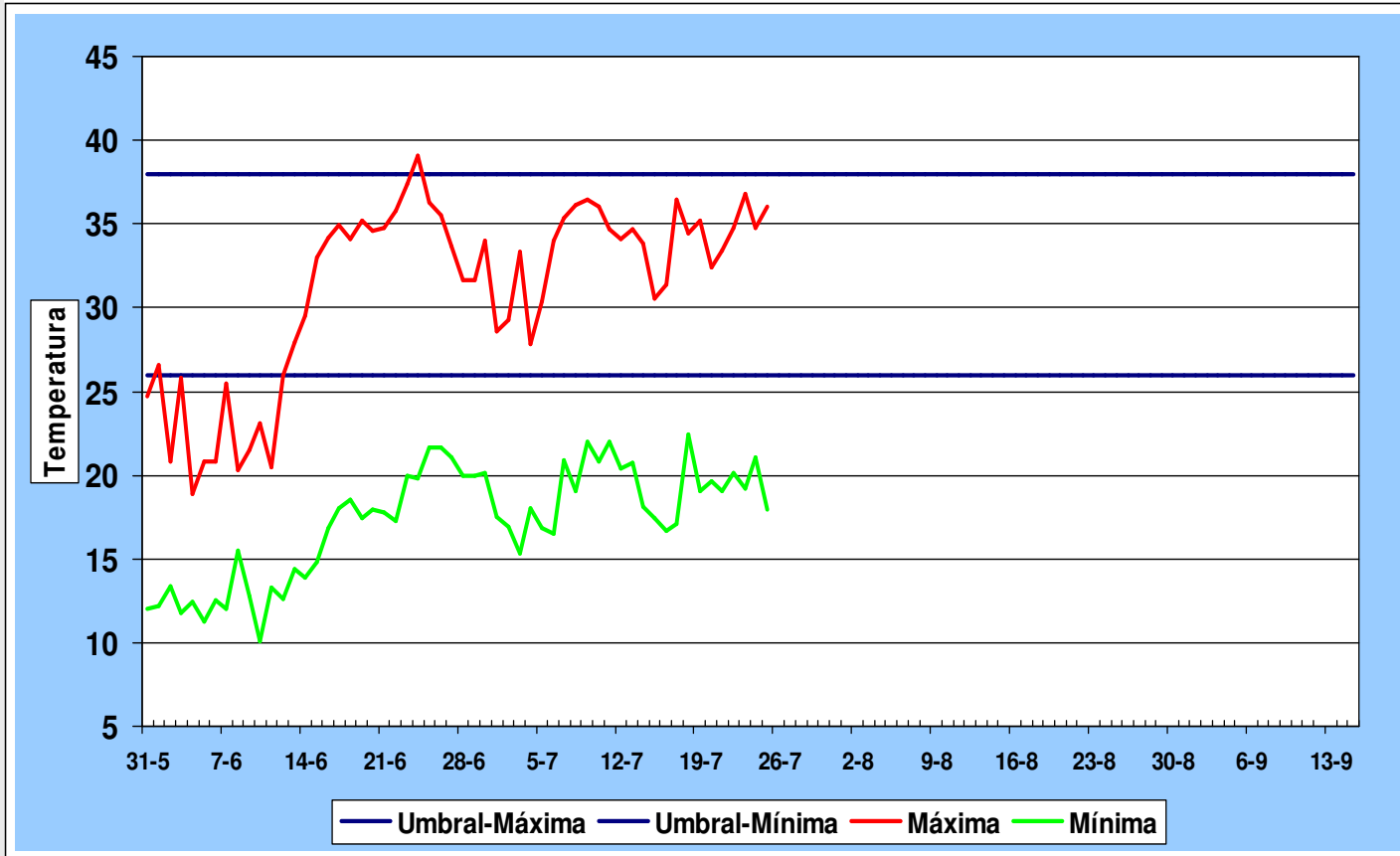
Temperaturas Máximas y Mínimas Observadas Ayer en Capitales de Provincia - Castilla-La Mancha (25/07/2018)



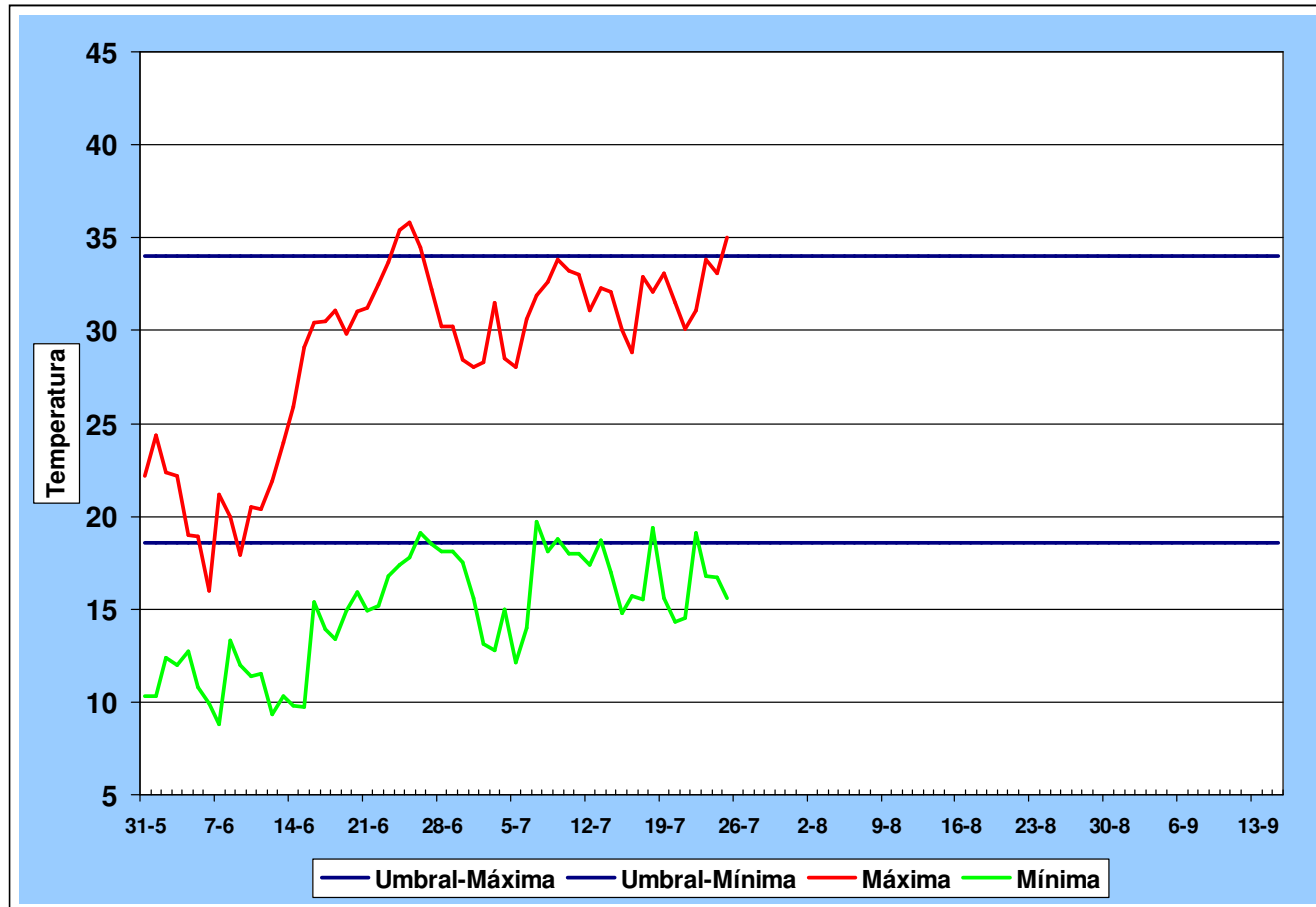
Temperaturas Observadas Albacete



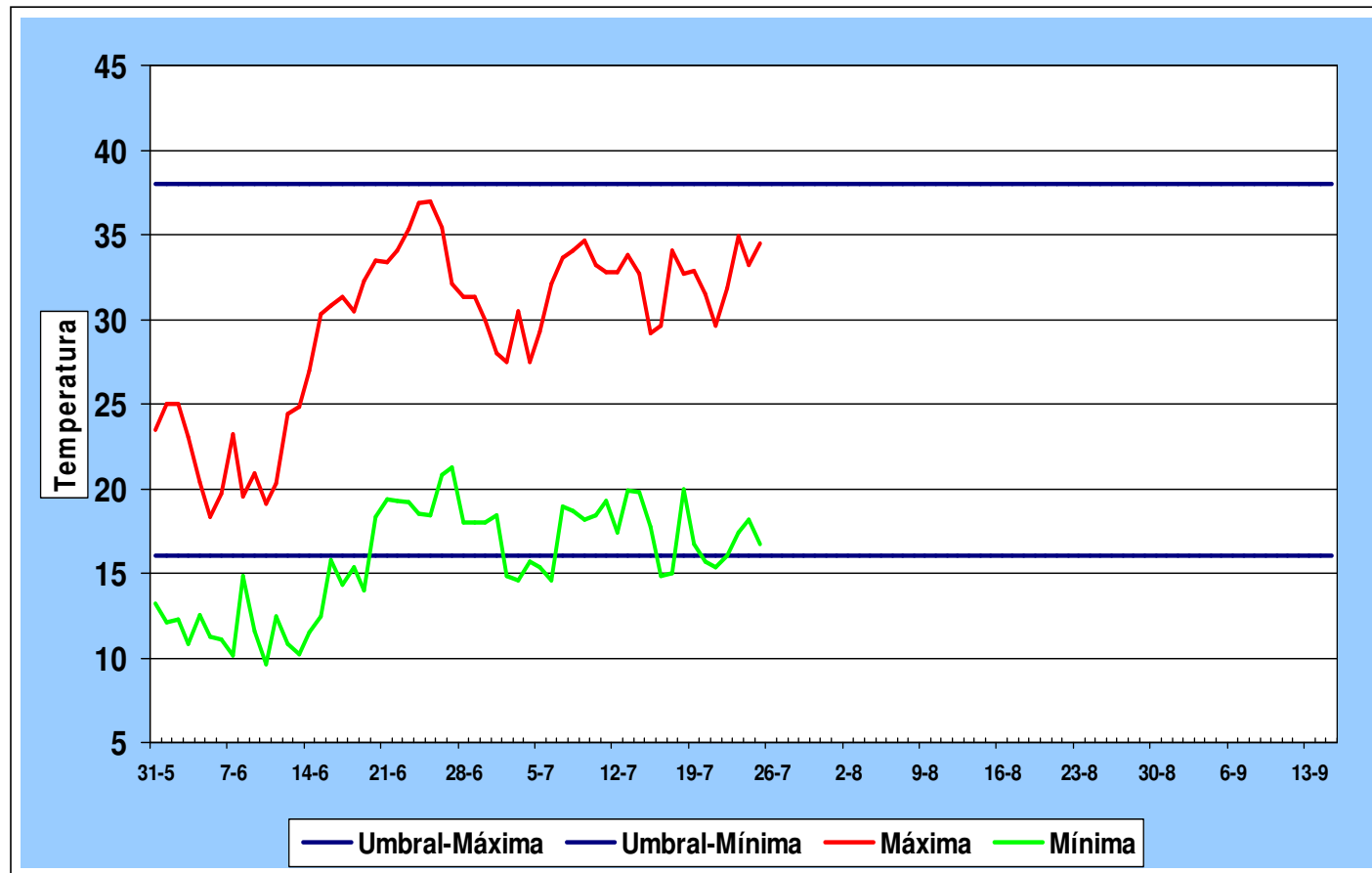
Temperaturas Observadas Ciudad Real



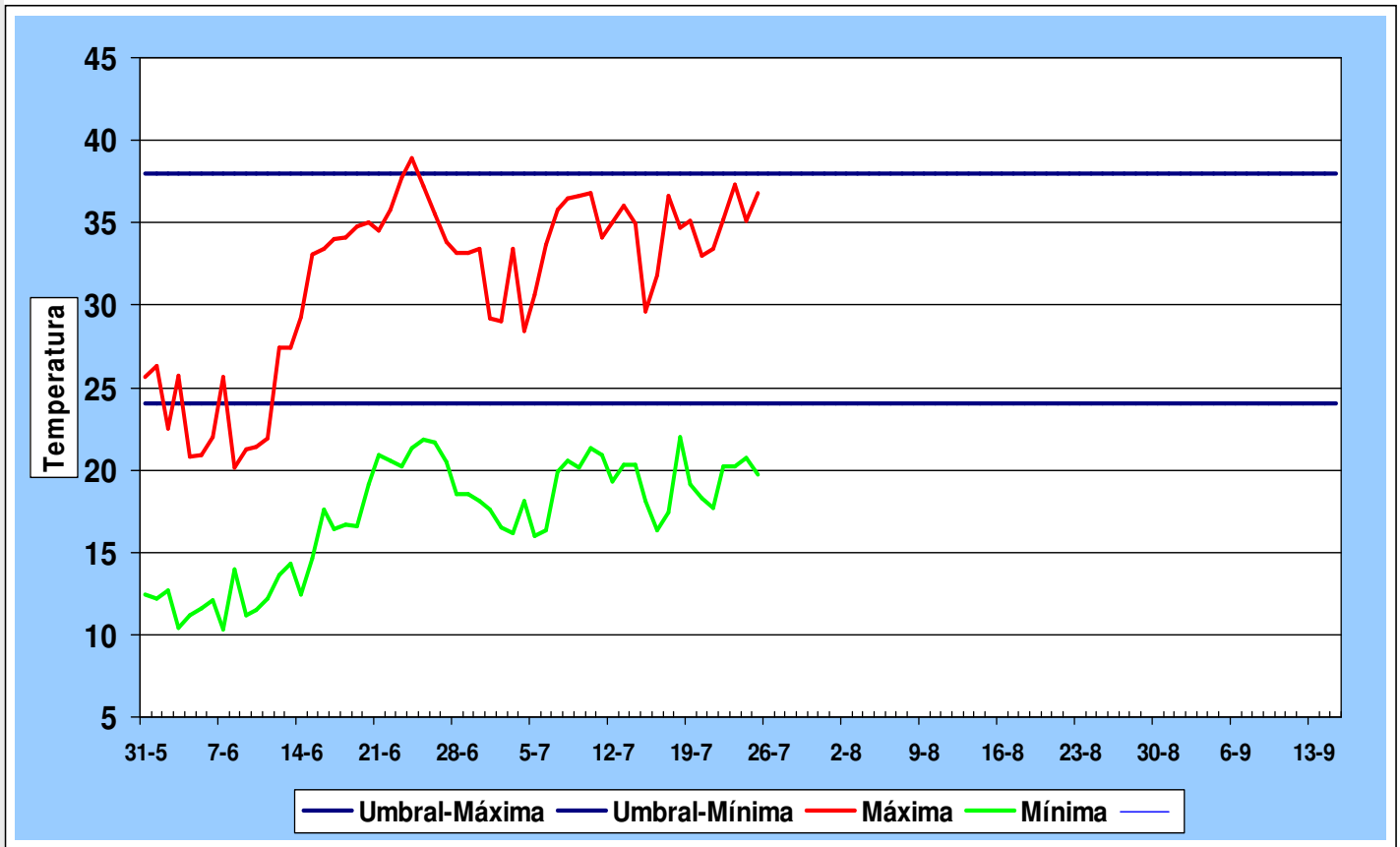
Temperaturas Observadas Cuenca



Temperaturas Observadas Guadalajara



Temperaturas Observadas Toledo





Castilla-La Mancha

ve@jccm.es
www.jccm.es